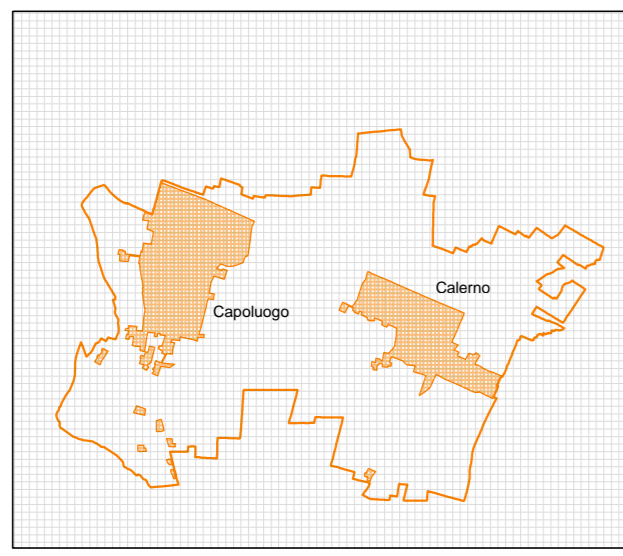

Comune di Sant'Ilario d'Enza
 Provincia di Reggio Emilia


PSC RUE POC
 L.1150/1942 - L.R. 20/2000 e s.m.i.

PIANO URBANISTICO COMUNALE



Sindaco
 Marcello Moretti

Assessore all'Urbanistica
 Giordano Colli

Segretario Comunale
 dott.ssa Anna Maria Pelosi

Ufficio Tecnico Comunale
 Stefano Ubaldi ingegnere

Progettisti
 Raffaella Bedosti architetto
 Francesco Sacchetti architetto
 Federica Bertolotti architetto (UT Comune)

Geologia
 dott. geol. Giorgio Neri
 dott. geol. Marco Ragna (AMBITER s.r.l.)

Archeologia
 dott. Ivan Chiesi
 dott. Paola Mazzieri (ARIS Archeoissemi soc. coop.)

febbraio 2014

adozione: dellibera C.C. n. del
 riserva d.P. delibera n. del
 approvazione: dellibera C.C. n. del

SIMBOLOGIA




● ● ● ● ● Contine comunale
 - - - - - Contine di Provincia


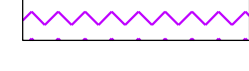

PERICOLOSITA' INDOTTA DA CARATTERI AMBIENTALI
 pericolosità sismica: effetti attesi in caso di evento sismico (tav. P9a; NA art. 75)
 e livelli di approfondimento necessari (tav. P9b; NA art. 75)

(C) - zone soggette ad amplificazione per motivi stratigrafici: depositi alluvionali, di fondovalle e terrazzati del settore riparentato
 (D) - zone soggette ad amplificazione per motivi stratigrafici e topografici
 (F) - zone soggette a liquefazioni (sabbie di canale e dossi fluviali)
 (G) - zone potenzialmente soggette a cedimenti per presenza di sedimenti fini, limi e argille con caratteristiche meccaniche scadenti

livello di approfondimento 2
 livello di approfondimento 3

pericolosità idraulica
 (tav. P7, QC6 Allegato 06 Relazione, QC6 Allegato 06 tav. 6; NA parte seconda Titolo V)

 ENZA fascia di deflusso della piena - fascia A - (PAI dell'Autorità di Bacino del Fiume Po)
 ENZA fascia di esondazione - fascia B - (PAI dell'Autorità di Bacino del Fiume Po)
 ENZA area di inondazione per piena catastrofica - fascia C - (PAI dell'Autorità di Bacino del Fiume Po)

 Reticolo nodo di criticità idraulica "canale di Caprara, rio Torto, canale del Lago, rio Duchessa" (sottoprogetto SPT 4 dell'Autorità di Bacino del Fiume Po)
 Aree storicamente inondate dal 1936 al 2006
 Reticolo idrografico

Nota: nella legenda sono riportati tra parentesi i riferimenti agli elaborati cartografici e normativi del PTCIP 2010 della Provincia di RE

