Comune di Sant'Ilario d'Enza
Provincia di Reggio Emilia

PSC
RUE
POC

L.1150/1942 - L.R. 20/2000 e s.m.i

PIANO URBANISTICO COMUNALE

Sindaco
Marcello Moretti

Assessore all'Urbanistica
Giordano Colli

Segretario Comunale
dott.ssa Anna Maria Pelosi

Ufficio Tecnico Comunale
Stefano Ubaldi ingegnere

Progettisti
Raffaella Bedosti architetto
Francesco Sacchetti architetto
Federica Bertoletti architetto (UT Comune)

Geologia
dott.geol. Giorgio Neri
dott. geol. Marco Rogna
(AMBITER s.r.l.)

Archeologia
dott. Ivan Chiesi
dott. Paola Mazzieri
(ARS Archeosistemi soc. coop.)

L.R. 20/2000 e s.m.i. - L.R. 24/2009 - L.R. 9/2012 - L.R. 15/2013

PSC - PROGETTO DI PIANO **B**

PROGETTO

I PAESAGGI

elab. 2

febbraio 2014

adozione:	delibera C.C. n.	del
riserve G.P.:	delibera n.	del
approvazione:	delibera C.C. n.	del

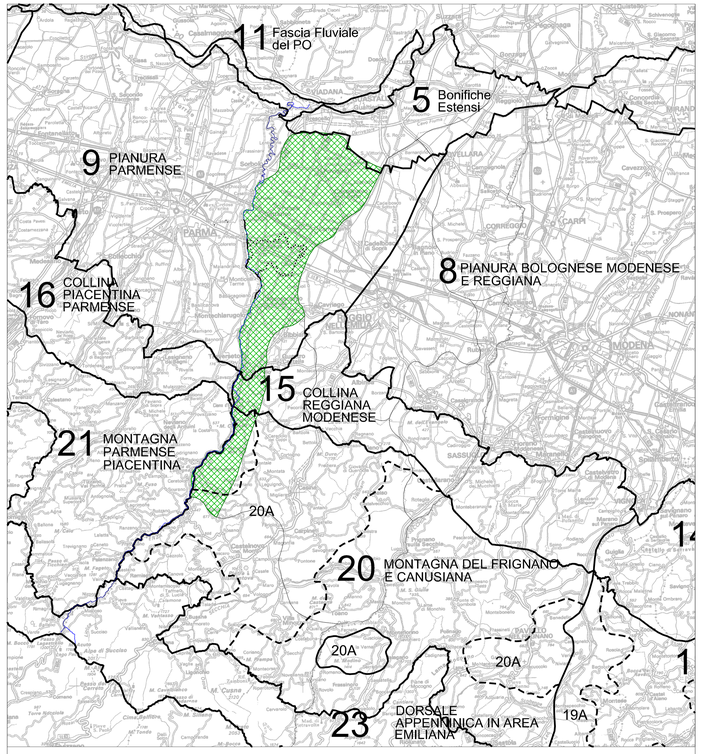

Unità di paesaggio del PTPR '93 della Regione Emilia-Romagna

ambito di paesaggio "Val d'Enza e pianura occidentale" del PTCP 2010 della Provincia di Reggio Emilia

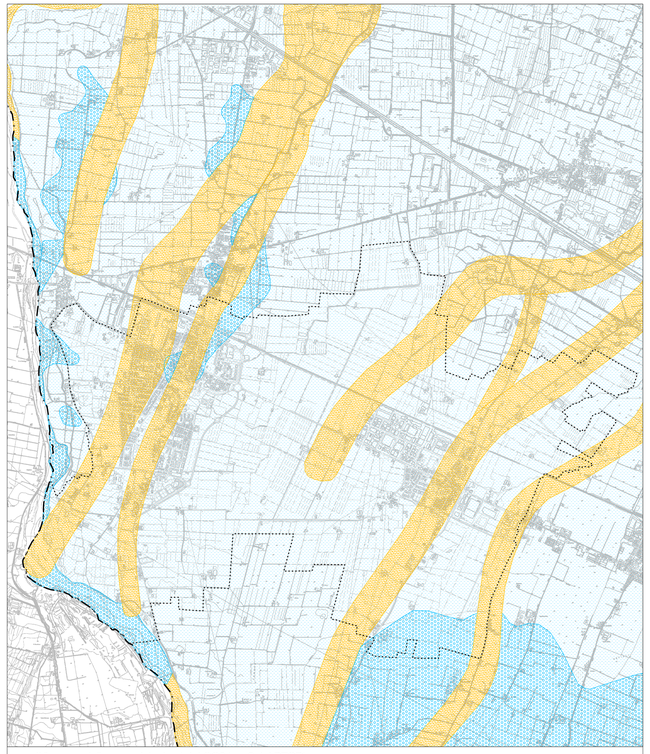

Il "paesaggio" geomorfologico (dal QC6 tav. 8 del PTCP)

Sabbia di canale e dossi fluviali

Ghiaie delle conoidi appenniniche - Ghiaie sabbiose

Limi e argille (pelliti) di piana alluvionale

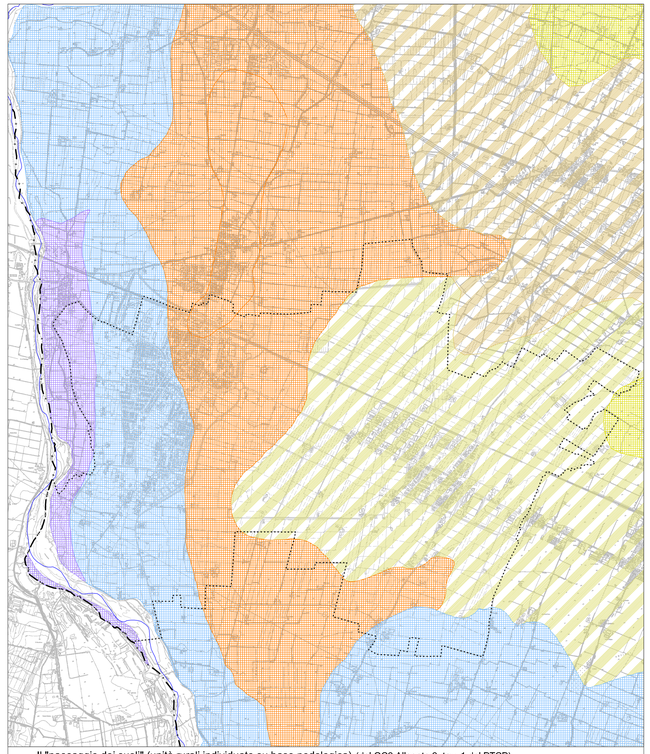

Il "paesaggio dei suoli" (unità rurali individuate su base pedologica) (dal QC9 Allegato 9 tav. 1 del PTCP)

Terrazzi fluviali (suoli Borghesa, Bellaria)

Piana pedemontana recente (suoli Cataldi)

Piana pedemontana antica (suoli Tegagna, Roncole verdi)

Conoidi pedemontane (suoli Confine, Bellaria)

Dossi antichi (suoli Cataldi)

Valli alluvionali antiche
(suoli Medicina , Cataldi, Terzana, Roncole Verdi)

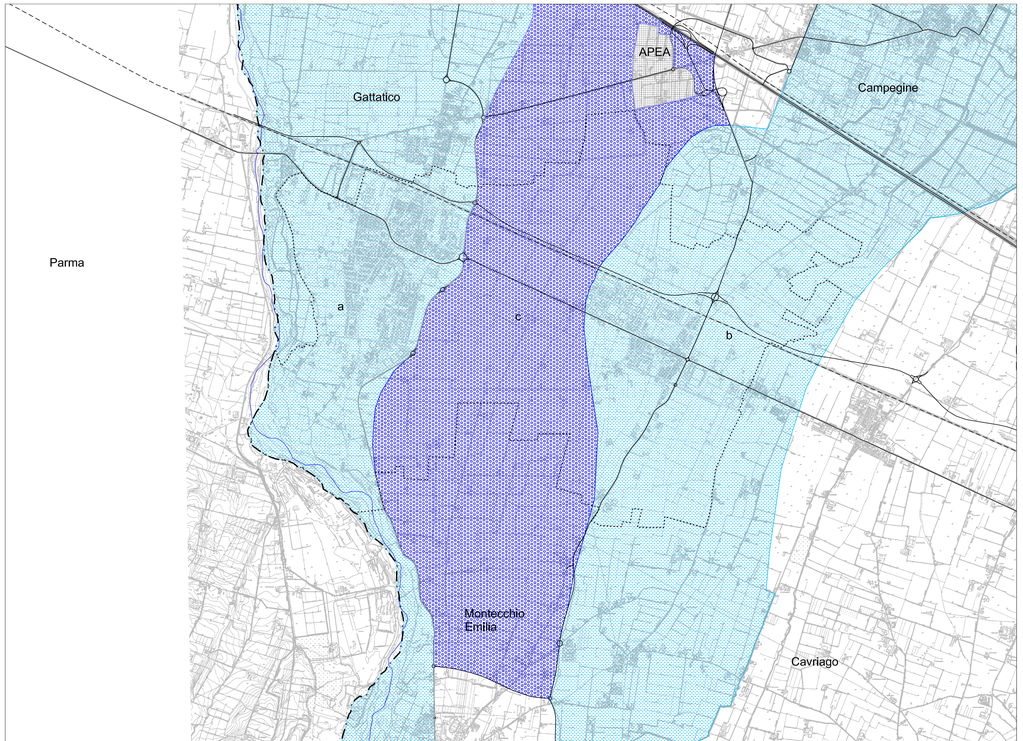

I "paesaggi locali"

a	il paesaggio dei paleoalvei occidentali (il paesaggio delle stratificazioni urbane)
b	il paesaggio dei paleoalvei orientali e della piana pedemontana antica
c	il paesaggio della piana pedemontana centrale (il paesaggio agricolo della mezzadria)