



COMUNE DI SANT'ILARIO D'ENZA
PROVINCIA DI REGGIO EMILIA

RUE REGOLAMENTO URBANISTICO EDILIZIO

STRALCIO CARTOGRAFICO DELLE MODIFICHE AL RUE ZONIZZAZIONE

elab. 2

(Sostituisce l'elaborato 2 del RUE – ZONIZZAZIONE - Per le sole parti indicate nel presente documento)

Variante 2/2018

(Art. 33 LR 20/2000 e s.m.i.)

ADOZIONE: DELIBERA C.C. n. 36 del 20/06/2018

DECRETO DEL PRESIDENTE DELLA PROVINCIA n.277 del 26/10/2018

APPROVAZIONE: DELIBERA C.C. n. 57 del 05/11/2018

SINDACO
Marcello Moretti

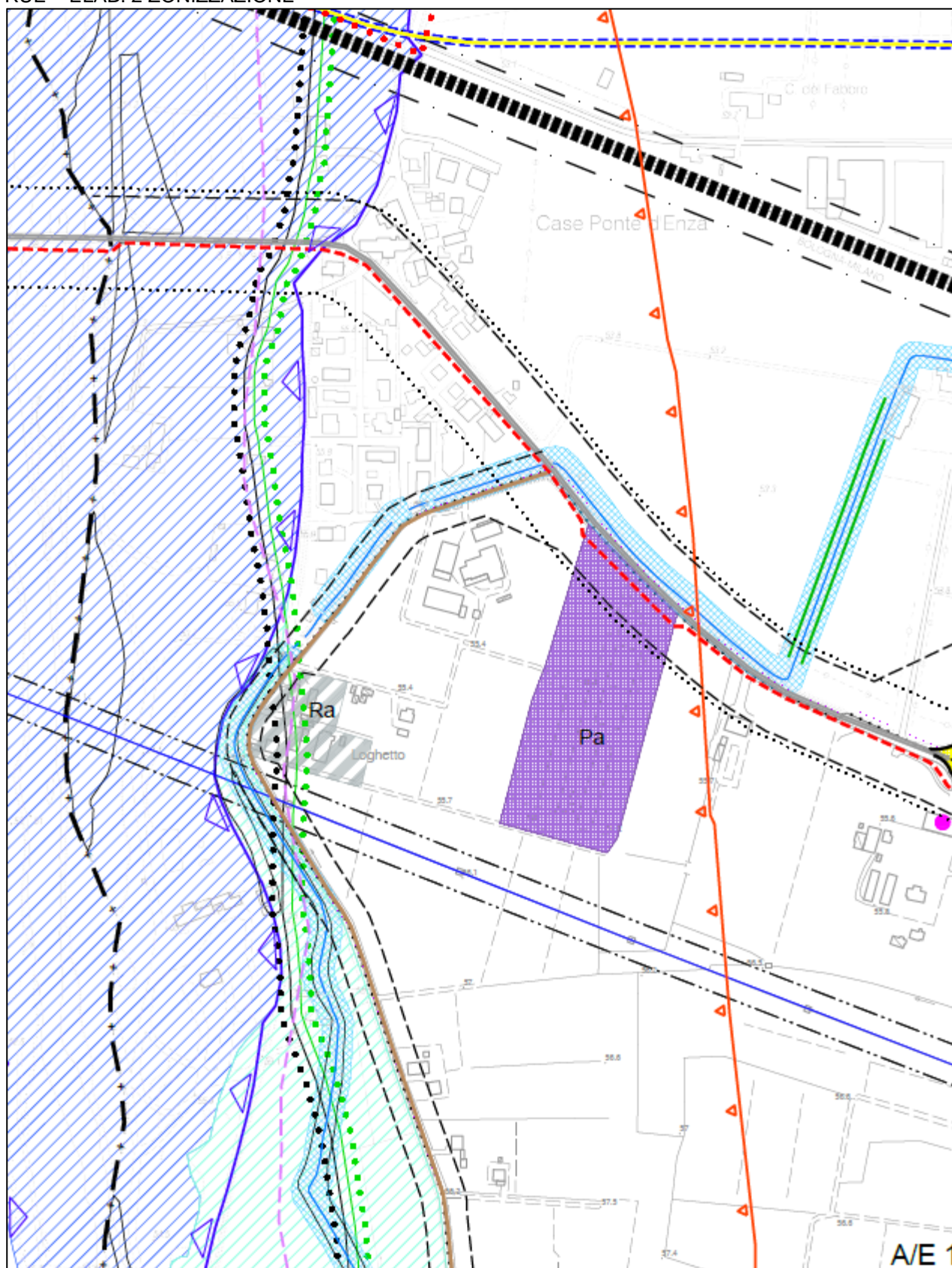
ASSESSORE ALL'URBANISTICA
Daniele Menozzi

SEGRETARIO COMUNALE
Dott.ssa Anna Maria Pelosi

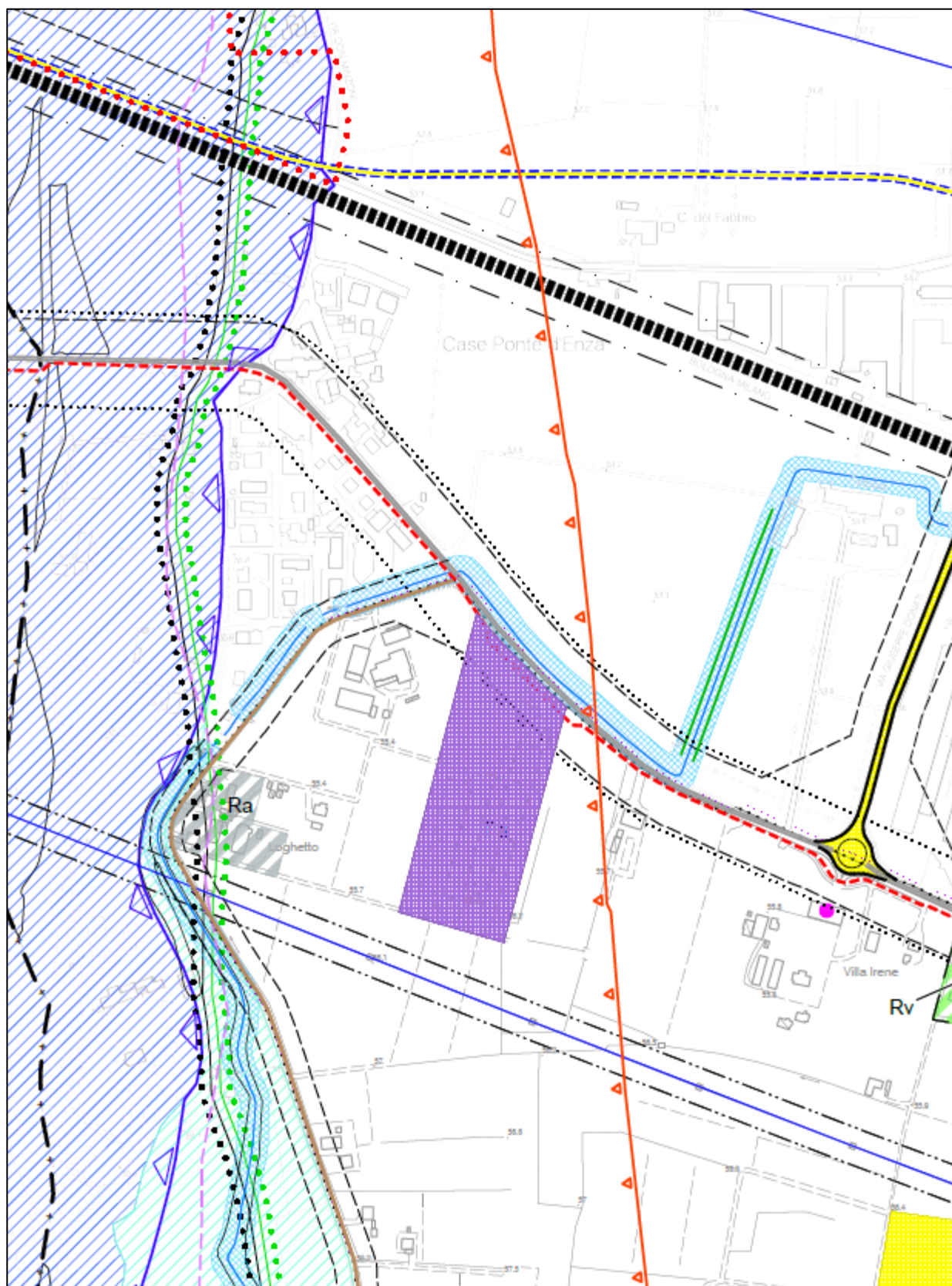
UFFICIO TECNICO COMUNALE
Arch. Marco Votta
Ing. Claudia Strozzi

1. **Zona “Pa Ponte Enza” - Rettifica dei confini**

RUE – ELAB. 2 ZONIZZAZIONE

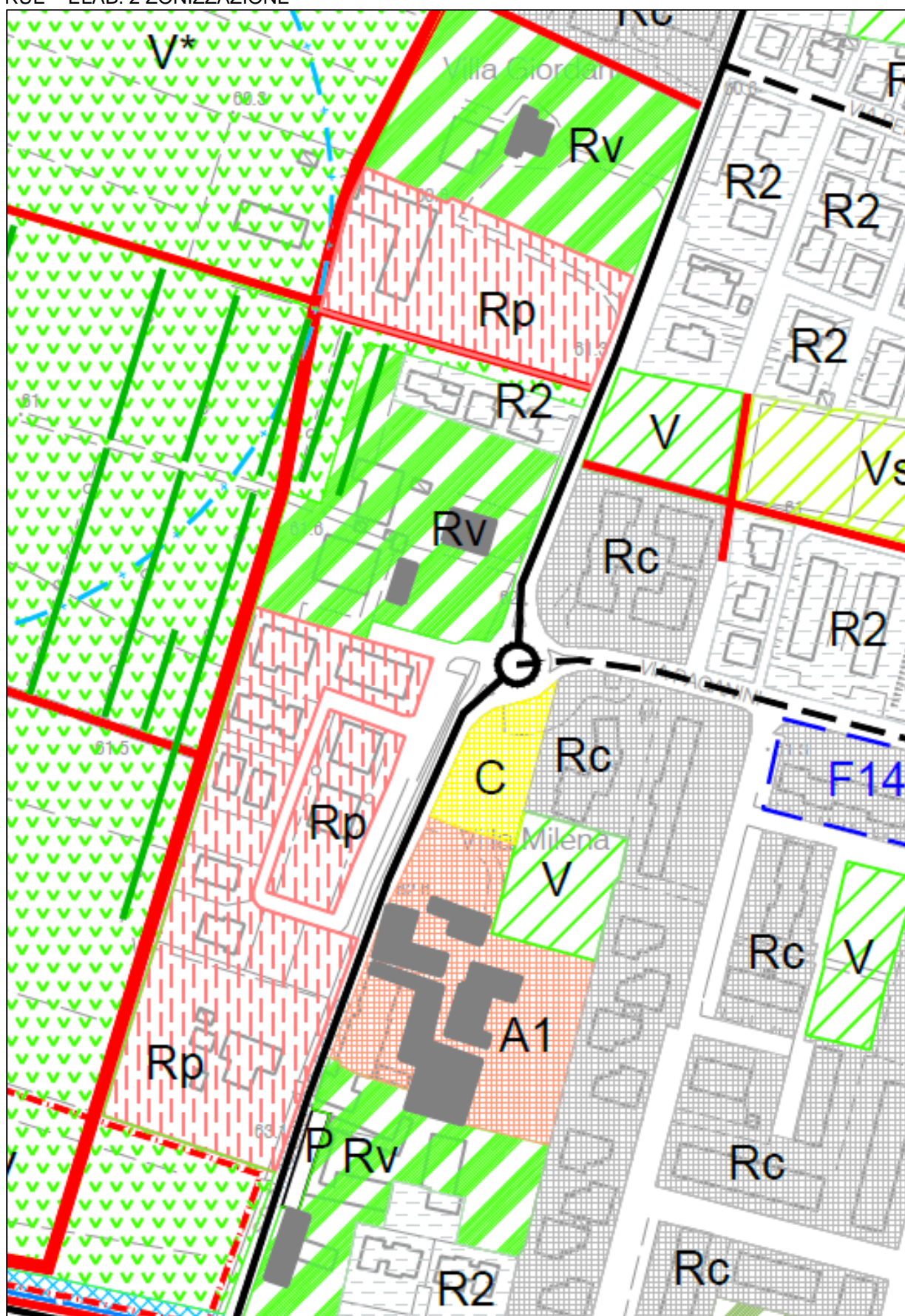


RUE – ELAB. 2 ZONIZZAZIONE – stralcio dell'elaborato 2 modificato



2. Zona “C” – Attrezzature e spazi collettivi- attrezzature di interesse comunale” sita all’incrocio tra via Val d’Enza e via Paganini .

RUE – ELAB. 2 ZONIZZAZIONE



RUE– ELAB. 2 ZONIZZAZIONE – stralcio dell'elaborato 2 modificato

