

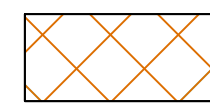










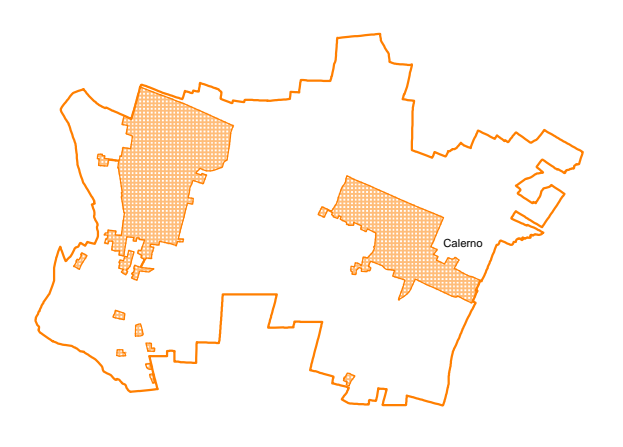
-  Isoplezie m s.l.m. (ricostruzione del valore massimo registrato nel periodo 1978 - 2007)
-  Direzione del flusso idrico sotterraneo (ricostruzione del valore massimo registrato nel periodo 1978 - 2007)
-  Zona vulnerabili ai nitrati
-  Zona di protezione settore A
-  Zona di protezione settore B
-  Zona di protezione settore D
-  Pozzo ad uso idropotabile
-  Pozzo ad uso antincendio
-  Pozzo per misure piezometriche (Fonte ARPA Emilia Romagna)
-  Zone di protezione dei pozzi ad uso idropotabile
-  Confine comunale

 **Comune di Sant'Illario d'Enza**
 Provincia di Reggio Emilia

PSC
RUE
POC

L.1150/1942 - L.R. 20/2000 e s.m.i

PIANO STRUTTURALE COMUNALE



Sindaco
 Marcello Moretti

Assessore all'Urbanistica
 Daniele Menozzi
 (fino all'adozione)

Segretario Comunale
 dott.ssa Anna Maria Pelosi

Ufficio Tecnico Comunale
 Stefano Uboldi ingegnere
 Federica Bertolotti architetto (resp. procedimento)

Progettisti
 Raffaella Bedossi architetto
 Francesco Sacchetti architetto
 Federica Bertolotti architetto (UT Comune)

Geologia
 dott. geol. Giorgio Neri
 dott. geol. Marco Rogna
 (AMBITER s.r.l.)

Archeologia
 dott. Ivan Chiesi
 dott. Paola Mazzieri
 (AR/S Archeosistemi soc. coop.)

PSC - QUADRO CONOSCITIVO
 IDROGEOLOGIA

Tav. 3
 scala 1:10.000

febbraio 2015

adozione: delibera C.C. n. 17 del 10 marzo 2014
 revisione Provinciale: decreto P.P.n. 94 del 21 novembre 2014
 approvazione: delibera C.C. n. del