PROFILO PCS CALERNO
SEZIONE A
PROGRESSIVA 0.00

PARZIALI TERRENO	21.92 8.79 4.45 11.21 8.62 13.77 9.24 14.25 8.17 4.77 21.06 9.13 7.03 16.69 10.00 11.01 14.86 7.68 11.78 7.38 13.16 6.36 5.83 7.94 17.58 15.46 5.82 2.76 11.54 16.95
QUOTE TERRENO	43.85 43.84 43.58 43.56 43.57 43.56 43.48 43.42 43.34 43.30 43.27 43.21 43.18 43.14 43.03 43.08 43.11 43.09 43.03 43.05 43.09 43.03 43.02 43.08 43.42 43.34 43.34 43.36 43.39 43.25
PARZIALI SCAVATO	1.82 1.71 2.61 4.57 5.49 5.28 5.27 2.74 2.88 3.28 3.05 3.15 3.01 3.08 2.76 30.14 3.30 3.00 3.70 3.42 3.48 4.16 2.62 2.67 4.14 2.56 2.55 2.79 3.52 3.38 4.16 3.88 2.76 3.48 3.57 3.99 3.03 3.01 3.70 3.75 3.80 3.84 3.12 4.48 3.23 4.20 2.66 2.83 2.98 35.38 17.18 3.02 3.40 6.42 4.76 3.32 2.02 2.06
QUOTE SCAVATO	41.96 41.69 41.82 41.56 41.39 41.17 37.58 37.58 37.58 37.60 37.56 37.55 37.55 37.53 37.53 37.24 37.23 37.23 37.22 37.21 37.19 37.18 37.17 37.11 37.09 37.07 37.05 37.05 37.05 37.03 37.02 37.00 37.01 37.02 37.02 37.00 36.98 36.96 36.93 36.91 36.90 36.89 36.89 36.87 36.84 36.72 36.54 36.46 36.42 36.44 36.11 41.19 42.36 42.36 41.37

PARZIALI TERRENO	6.82 3.46 4.60 6.18 7.53 3.13 11.70 6.20 11.33 7.06 11.10 7.55 9.87 8.16 9.31 8.72 8.77 9.08 8.31 9.77 7.71 9.71 6.52 10.45 4.87 12.04 4.94 13.39 3.78 13.85 5.35 4.54 7.71
QUOTE TERRENO	43.17 43.20 42.98 42.84 42.82 42.93 42.84 42.95 42.84 42.90 42.89 42.90 42.84 42.73 42.66 42.66 42.69 42.70 42.67 42.61 42.54 42.48 42.43 42.34 42.14 42.10 41.98 41.95 41.84 41.81 41.77 42.14 42.07
PARZIALI SCAVATO	4.17 3.10 5.06 3.26 4.53 4.85 3.30 2.78 3.48 3.19 2.75 2.84 2.76 2.72 2.81 2.51 2.62 2.52 2.90 2.53 2.55 37.97 19.37 3.10 51.55 3.39 3.31 2.38 3.27 4.01 3.83 4.12 4.89 4.99 3.22 2.75 2.90 1.46
QUOTE SCAVATO	42.88 40.90 40.90 39.73 39.56 39.60 39.67 39.68 39.68 39.68 39.68 39.68 39.68 39.68 39.68 39.68 39.68 39.68 39.68 39.68 39.68 39.68 39.68 39.53 39.52 39.52 39.52 39.52 39.52 39.52 39.50 39.47 39.45 39.50 39.67 39.67 39.63 39.67 39.68 39.70 39.70 39.70 41.06 41.79

PROFILO PCS CALERNO
SEZIONE B
PROGRESSIVA 0.00

PARZIALI TERRENO	4.34 5.11 19.02 3.29 7.31 5.15 5.90 4.81 16.91 20.61 2.51 19.04 20.98 17.72 19.51 8.75 15.06 3.09 9.23 11.06 14.10
QUOTE TERRENO	42.76 42.78 42.84 42.83 42.95 42.83 42.93 42.91 42.69 42.66 42.47 42.80 42.78 42.79 42.77 42.83 42.95 42.84 42.82 42.88 43.25
PARZIALI SCAVATO	1.98 2.04 3.01 6.02 4.16 2.75 2.57 2.75 6.51 5.21 3.76 3.46 3.20 2.96 43.23 72.88 2.69 5.48 2.66 3.13 1.25 2.91
QUOTE SCAVATO	41.94 41.96 41.94 41.94 36.98 36.93 36.91 36.94 36.94 36.93 36.91 36.90 36.89 36.87 36.88 36.87 36.87 36.79 36.79 41.48 42.68

PROFILO PCS CALERNO
SEZIONE C
PROGRESSIVA 0.00

PARZIALI TERRENO	3.73 4.54 4.71 3.41 1.02 3.38 25.91 7.97 3.76 7.02 4.54 2.56 12.02 5.08 10.17 12.21 4.71 14.22 2.77 16.11 14.15 4.95 19.49 18.29 2.86 15.33 3.70 14.60 8.00 4.69 7.39
QUOTE TERRENO	45.53 45.68 45.68 46.07 46.13 46.15 46.15 47.03 46.67 46.44 43.77 43.34 43.51 43.51 43.52 43.51 43.46 43.48 43.43 43.42 43.36 43.36 43.36 43.34 43.36 43.37 43.37 43.35 43.29 43.34 43.39 43.63
PARZIALI SCAVATO	1.38 7.09 1.06 3.16 2.68 4.99 5.22 4.98 3.34 4.06 2.54 2.78 3.95 3.37 2.95 3.56 3.17 3.03 34.11 2.96 3.02 2.97 30.83 2.79 2.76 2.63 2.58 3.30 2.86 2.26 4.22 2.06 3.52 4.04
QUOTE SCAVATO	45.02 44.97 44.53 43.84 41.96 38.74 37.68 37.55 37.53 37.53 37.51 37.47 37.50 37.51 37.51 37.36 37.34 37.35 37.35 37.37 37.37 37.37 37.37 37.39 37.40 37.44 38.90 41.79 43.95 43.95 45.44

SEZIONE TIPO

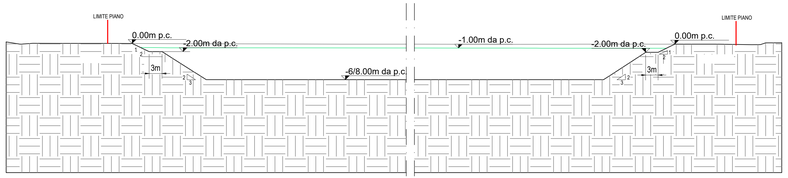

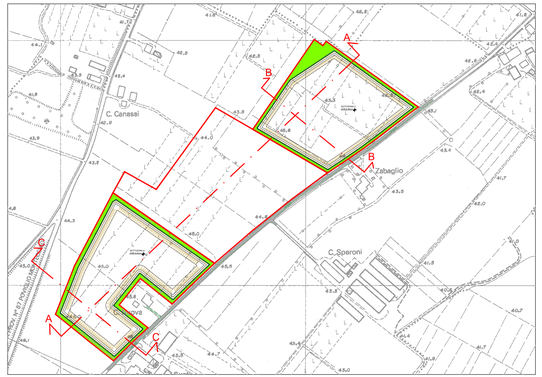

LEGENDA
- QUOTA TERRENO
- QUOTA SCAVO

COMUNE DI SANT'ILARIO
PROVINCIA DI REGGIO EMILIA

PROGETTAZIONE GENERALE

Binini Partners s.r.l.
via Gazzata, 4
Reggio Emilia

Dott. Ing. Tiziano Binini

CONSULENZA GEOLOGICA E GEOTECNICA

GEOLOG Studio Geologi Associati
via Emilia all'Angelo, 14
Reggio Emilia

Dott. Geol. Roberto Farioli

CONSULENZA E PROGETTAZIONE AMBIENTALE

Dott. Nat. Giuliano Gandolfi
via Europa, 2
Medesano (PR)

ZANZUCCHI ASSOCIATI
Borgo Felino 39
Parma

Agr. Dott. Stefano Zanzucchi

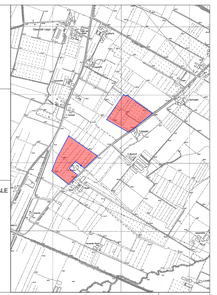

Committente: / Costumer: EMILIANA CONGLOMERATI S.r.l. Via Alessandro Volta 5, 42123 Reggio Emilia (RE), Tel. 0522-936200, Fax 0522-792457

Pratica: 439

Progetto: / Project: **P.C.S - PIANO DI COLTIVAZIONE E SISTEMAZIONE DELLE SOTTOZONE A e C DEL POLO DI PIAE N° EN106 "CALERNO"**

Scala: 11.b

Oggetto: / Subject: ELABORATI GRAFICI
PIANO DI COLTIVAZIONE
Sezioni di abbandono con fasce di rispetto in deroga

Scala: 1:500

Tavola:

02 Revisione
01 Revisione
00 Emissione

Dicembre 2018

Binini Partners S.r.l.
via Gazzata, 4
42122 Reggio Emilia
tel. +39-0522-580.936
fax. +39-0522-580.586
www.bininingineers.it
www.bininingineers.it
C.F. e P.IVA e R.I. 01429910353
Capitale sociale euro 100.000 i.v.

bininipartners

Il presente documento è riservato. E' vietata la riproduzione non autorizzata.